

Pour un projet partagé entre ville et campagne
Para um projecto partilhado entre a cidade e o campo
Para un proyecto compartido entre ciudad y campo

n°1

Le bulletin

UNE PROBLÉMATIQUE

Les métropoles et agglomérations de l'espace SUDOE sont soumises à de **fortes dynamiques d'accueil** de populations qui viennent des espaces ruraux ou des espaces nord européens, générant **un étalement urbain important** aux dépens des **espaces agricoles, naturels et forestiers**.

UN ENJEU

L'enjeu est de **définir des projets urbains durables aux franges de la ville et de la nature** pour dépasser les conflits d'usage et **redonner une valeur partagée** à ces espaces.

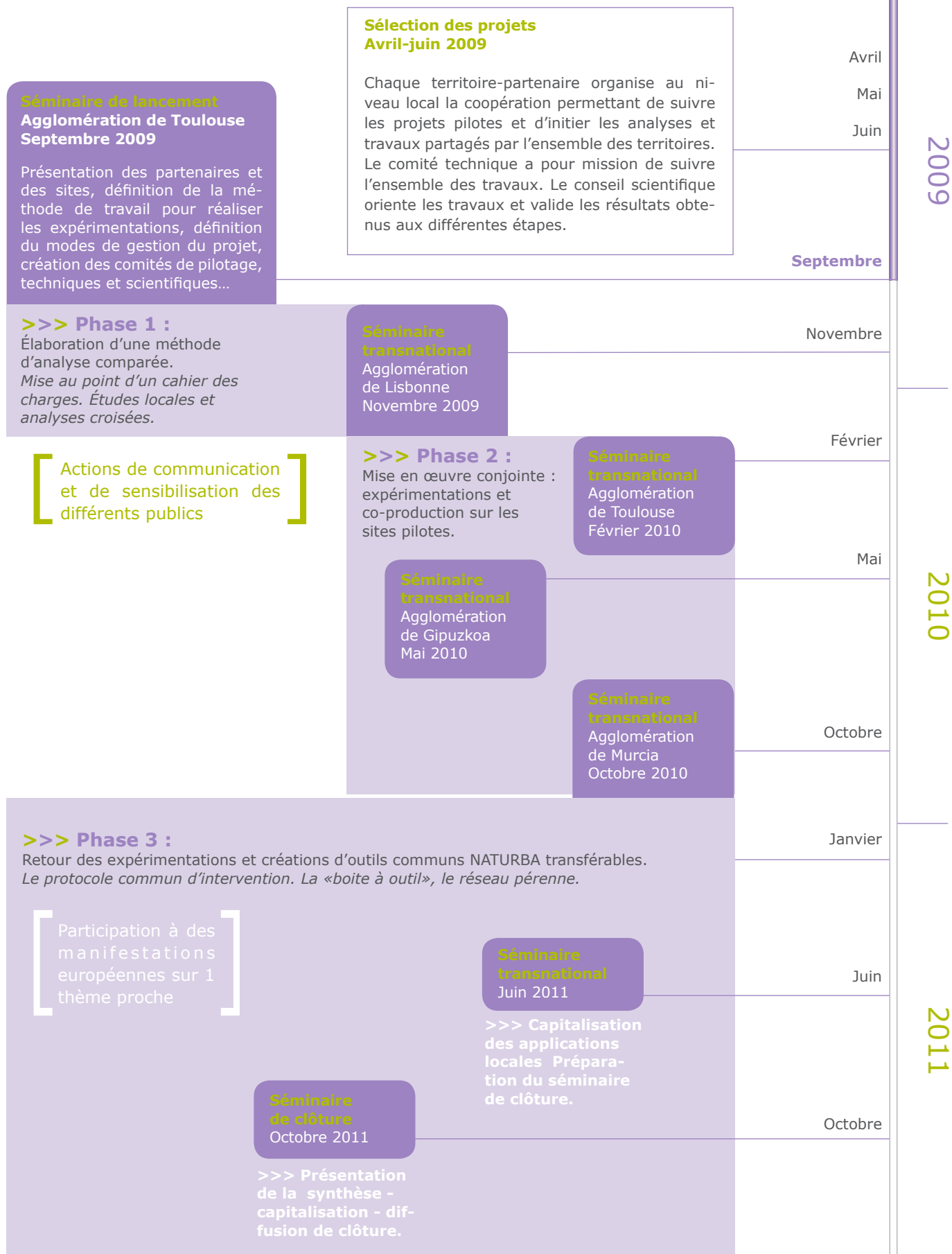
DES OBJECTIFS

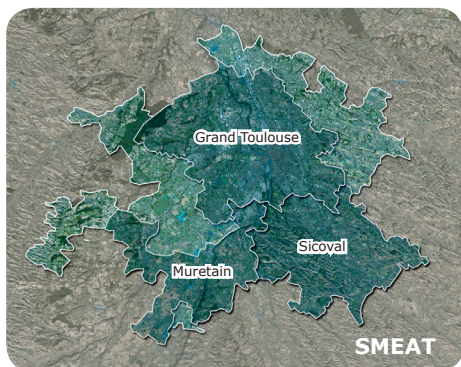
- **Concevoir, expérimenter et diffuser de nouveaux outils de conception et de gestion intégrée des territoires urbains, agricoles ou naturels aux franges des grandes agglomérations de l'espace SUDOE.**
- **Structurer un réseau pérenne de partenaires de NATURBA (élus et techniciens des agglomérations, experts) pour promouvoir un projet partagé et durable entre ville et campagne.**

RÉSULTATS FINAUX ATTENDUS

- La diffusion d'un protocole «modèle commun d'intervention» élaboré pour être expérimenté dans les sites pilotes du projet) et réajusté en fonction des retours d'expériences, puis diffusé dans l'espace SUDOE en tant qu'outil transférable auprès des réseaux européens d'urbanisme.
- La réalisation d'équipements (centres d'interprétations, écomusées, jardins communautaires, réserves naturelles, forêts périurbaines...) en accompagnement de l'aménagement et la gestion des espaces :parcs urbains, corridors écologiques...
- La modélisation de ces outils d'intervention pour des territoires périurbains durables dans des modules de formation (action et formations universitaires et continues).
- La constitution d'un réseau pérenne qui favorise l'échange de pratiques opérationnelles et innovantes afin d'accompagner les agglomérations de l'espace SUDOE.
- L'accompagnement à la définition de nouvelles réglementations et procédures de planification et de nouvelles gouvernances urbaines et la contribution à une meilleure intégration des problématiques périurbaines dans les politiques européennes.

UN PROCESSUS DE TRAVAIL ENTRE EXPÉRIMENTATION ET MODÉLISATION





1 MÉTROPOLE TOULOUSAINNE

LE SMEAT 900 000 habitants sur 1200 km² comprenant notamment :

- La Communauté d'Agglomération du Sicoval : 70 000 hab sur 249 km²
- La Communauté d'Agglomération du Muretain : 69 000 hab sur 182 km²
- La Communauté urbaine du Grand Toulouse : 670 000 hab sur 367 km²

Les enjeux : L'aire urbaine toulousaine connaissant une croissance forte et un étalement urbain important, les collectivités locales (fédérées au sein du SMEAT) se sont engagées dans un projet de territoire ambitieux permettant la définition d'une limite entre urbain et rural.

Les projets : Pour le Muretain : la zone du confluent Garonne/Ariège avec la définition d'un équipement structurant en cœur de site. Pour le Grand

Toulouse : la valorisation du secteur Garonne aval et l'aménagement d'un parc urbain à Pin-Balma. Pour le Sicoval : la création d'un pôle de loisirs et de tourisme comme élément de centralité.

Partenaires NATURBA : L'APUMP et l'établissement public SMEAT (Syndicat Mixte d'Etudes de l'Agglomération Toulousaine).

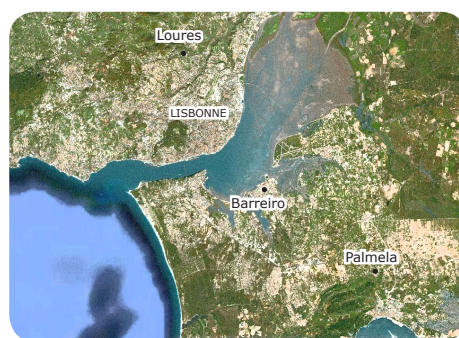
2 MÉTROPOLE DE LISBONNE

- Commune de Loures : environ 200 000 hab sur 169 km²
- Commune de Barreiro : environ 79 000 hab sur 32 km²
- Commune de Palmela : environ 60 000 hab sur 460 km²

Les enjeux : Pour Loures et Barreiro : enjeux urbains avec zones de marais classées / projet de transformation en corridors verts.

Pour Palmela : Enjeux de diversité entre urbain et rural, avec de nombreux sites classés : présence d'un parc national, zones de maraîchage (sur le site du futur aéroport de Lisbonne).

Partenaires NATURBA : Les 3 communes.



3 MÉTROPOLE DE MURCIA

Environ 560 000 hab dans l'aire urbaine sur 900 km²

Les enjeux : Conflit d'usage entre l'espace urbain et agricole, au niveau de l'exploitation des huertas notamment.

Les projets : Mise en place d'études dans la Comarca Huerta de Murcia sur la valorisation des zones de huerta et des rives face à l'étalement urbain.

Partenaire NATURBA : La direction générale de l'urbanisme et de l'aménagement du territoire de la région de Murcia.

4 PROVINCE DE GIPUZKOA : "Conurbation San Sébastian-Irun"

Province d'environ 690 000 hab sur 1 980 km²

Villes principales : San Sebastian, Irun

Les enjeux sont géographiques ; c'est un couloir entre montagne et mer qui présente un resserrement de l'espace. Il faut également promouvoir l'imbrication des activités industrielles et agricoles.

Les projets : Couloirs écologiques et réseaux de cheminement au niveau de la "conurbation San Sébastian-Irun".

Partenaire NATURBA : L'établissement public dépendant de la province, chargé de la promotion des activités économiques par la valorisation des sols : Etorlu Gipuzkoako Lurra.

