

O Projecto Equustur

O projecto Equustur enquadra-se no programa Interreg IV – Sudoe. Pretende contribuir para reforçar a coesão económica, social e territorial das zonas que o integram mediante o desenvolvimento de um produto turístico equestre, de uma forma sustentável e respeitosa para com o meio ambiente.

Um dos pontos-chave do projecto é a criação de uma “Rede Equestre Europeia” baseada em produtos de turismo equestre, que promovam o desenvolvimento rural e económico e o aumento da competitividade do turismo nestas zonas, fomentando a criação de empregos e favorecendo a coesão.

Formam parte deste projecto dez sócios: Consorci de Turisme del Vallès Occidental, Ayuntamiento de Burguillos del Cerro, Ayuntamiento de Castuera, Ayuntamiento de Riocabado, Câmara Municipal de Alter do Chão, Chambre d'Agriculture de l'Ariège, Chambred'Agriculture de Cantal, Chambre d'Agriculture dela Dordogne, Fundació Destí Menorca e Consorci deTurisme de les Valls del Montcau.


A terceira fase, na qual nos encontramos, será experimentar a rota traçada. O nosso objectivo é realizar uma prova no terreno para avaliar e analisar se o turismo equestre e em particular a rota proposta está correcta e se pode ser um factor determinante para incrementar o desenvolvimento económico da zona.



www.equustur.net
info@equustur.net



CÂMARA MUNICIPAL
Lg. Município, 2
7 440-026 Alter do Chão
Tel. 245 610 000
Fax. 245 612 431

 **emprende**


 **EQUIBERIA**

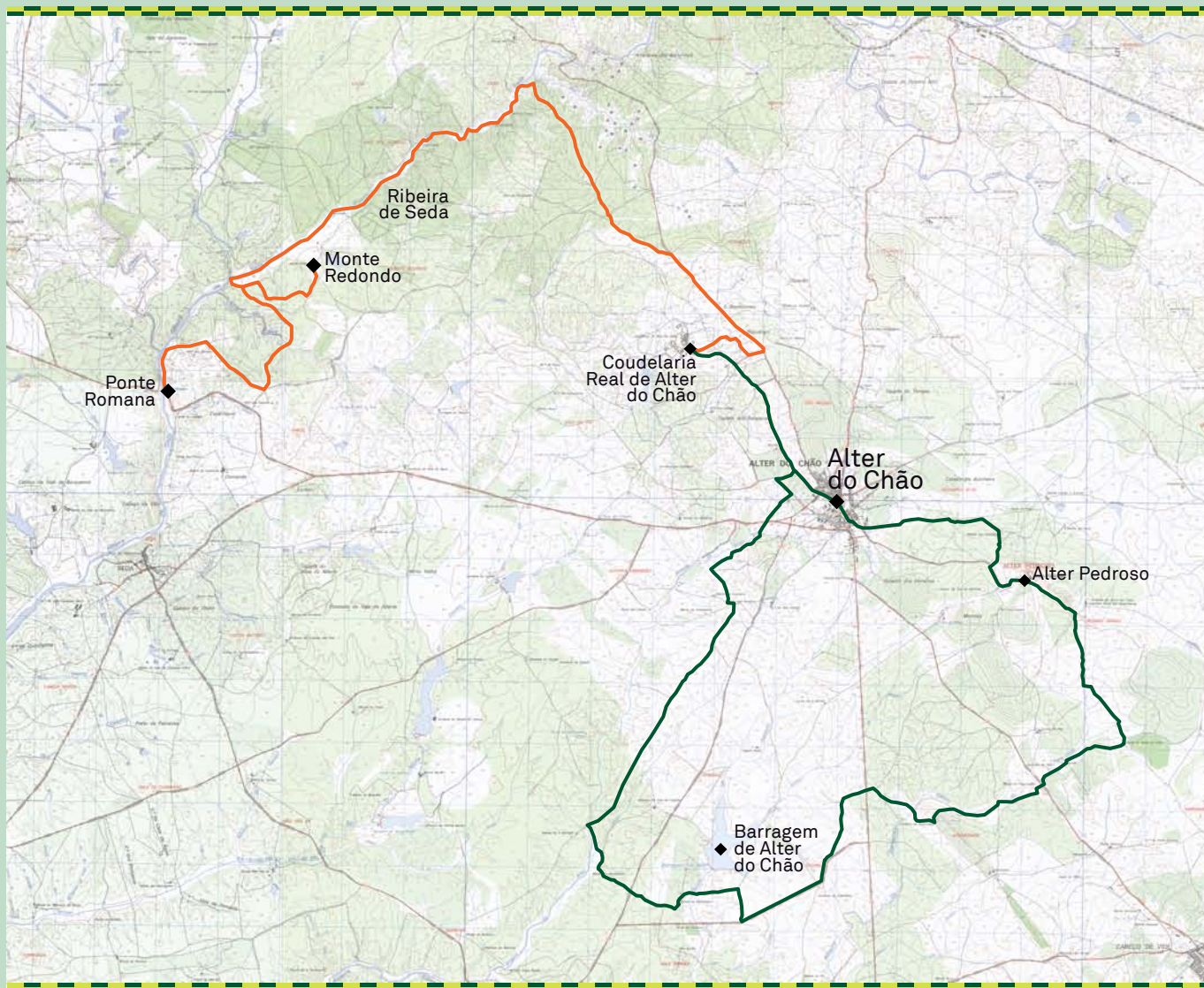

CLUBE EQUESTRE
DE M. HENRIQUES, LDA.



Alter do Chão

TURISMO EQUESTRE - PROVA PILOTO





Alter do Chão

A origem de Alter do Chão poderá ser atribuída a um povoado romano, fundado a partir de um aglomerado da Idade de Ferro em Alter Pedroso, onde se deve enumerar as ruínas do Castelo de Alter Pedroso.

De Abelterium, cidade romana que vem referenciada no Itinerário de António Pio, terá provavelmente nascido Alter do Chão.

Este Município situa-se na Região do Alentejo, Sub-Região Alto Alentejo, distrito de Portalegre. Localizada a cerca de 400 metros de altitude, tem uma área de 361 km² e uma densidade populacional de 4019 habitantes.

Encontra-se a 214 km de Lisboa, 90 km de Évora, 80 km de Badajoz e 480 km de Madrid.

Alter possui um elegante e importante património, repartido por entre o casario branco com faixa colorida, com ruas calcetadas, onde convivem igualmente bonitas casas senhoriais dos séculos XVII e XVIII, assim como o bonito Palácio e Jardim do Álamo.

Muito existe para conhecer em Alter do Chão, como o Castelo, cuja construção remonta ao século XIV, a Igreja do Nosso Senhor Jesus do Outeiro, do século XVII, a Igreja da Misericórdia, século XVIII, a Capela de Santana, século XVII, a Igreja de São Francisco, século XVII, a Igreja de Nossa Senhora da Alegria, século XVI, assente sobre o que parece ter sido a primeira igreja edificada em Alter, a Igreja do Convento de Santo António do século XVII, ou a Ponte de Vila Formosa do século I.

Contudo, Alter do Chão é sobejamente conhecida pela sua Coudelaria, fundada em 1748 por D. João V, com vista à criação de cavalos de raça lusitana para a Picaria Real.

Prova piloto

No âmbito do projecto Equustur realizar-se-á nos dias 17, 18 e 19 de Setembro, em Alter do Chão, uma prova piloto que consiste em realizar e verificar o percurso concebido durante o fim-de-semana.

A paisagem natural e cultural faz do Alto Alentejo uma zona privilegiada para a realização de passeios a cavalo. No decorrer do nosso itinerário apreciaremos uma harmoniosa paisagem de carvalhos e sobreiros.

Partindo da Coudelaria e atravessando o centro urbano de Alter, dirigimo-nos ao promontório de Alter Pedroso donde poderemos desfrutar de uma magnífica panorâmica alentejana. Descemos novamente e passamos pela barragem de Alter.

Depois, Monte Redondo, deixando a Ribeira da Seda para o dia seguinte, onde vamos encontrar locais de serena tranquilidade.

